

HOTĂRÂRE
privind aprobarea Planului Urbanistic de Detaliu (PUD)
STRADA SPICULUI NR. 10, sector 1, București

Având în vedere:

- Expunerea de motive a Primarului Sectorului 1;
 - Raportul de specialitate **nr. E 5932/17.05.2019** al Arhitectului Șef al Sectorului 1;
- Ținând cont de Raportul informării și consultării publicului, redactat în conformitate cu prevederile Ordinului nr. 2701/2010 emis de Ministerul Dezvoltării Regionale și Turismului, pentru aprobarea Metodologiei de informare și consultare a publicului cu privire la elaborarea sau revizuirea planurilor de amenajare a teritoriului și de urbanism și prevederile Hotărârii Consiliului Local al Sectorului 1 al Municipiului București nr. 259/21.12.2016 prin care s-a aprobat Regulamentul local de implicare a publicului în elaborarea sau revizuirea planurilor de urbanism și de amenajarea teritoriului ce intră în competența de aprobare a Consiliului Local al Sectorului 1 al Municipiului București;

Văzând documentele emise:

- Avizul Arhitectului Șef **nr. 63/17.05.2019** emis de Primăria Sectorului 1 București; Aviz Comisia Tehnică de Circulație PMB nr. 16960/25.10.2018.
- Studiu de rețele însoțit de de ing. Alina Maria Anca V.U.I. Mareș .
- Studiu de însorire și ilustrare volumetrică însoțite de arh. Maria Luiza D. Budescu

Ținând seama de prevederile:

- Legii nr. 50/1991 privind autorizarea executării lucrărilor de construcții, republicată, cu modificările și completările ulterioare;
- Legii nr. 350/2001 privind amenajarea teritoriului și urbanismul, cu modificările și completările ulterioare;
- Hotărârii Guvernului României nr. 525/1996 pentru aprobarea Regulamentului General de Urbanism, republicată, cu modificările și completările ulterioare;
- P.U.Z. - Închidere înel median de circulație la zona de nord - autostrada urbană tronson cuprins între Lacul Morii și Șos. Colentina aprobat cu H.C.G.M.B. nr.294/28.11.2013, avizul arhitectului șef nr.27/12.09.2013, modificat cu H.C.G.M.B. nr.292/27.11.2014, avizul arhitectului șef nr.13/28.07.2014.
- Hotărârii Consiliului Local al Sectorului 1 nr.259/21.12.2016 pentru aprobarea Regulamentului local de implicare a publicului în elaborarea sau revizuirea planurilor de urbanism și de amenajare a teritoriului;

În temeiul prevederilor art. 45 alin. (2) lit. e), art. 81 alin. (2) lit. i) și art.115 alin.(1) lit.b) din Legea administrației publice locale nr. 215/2001, republicată, cu modificările și completările ulterioare,

CONSILIUL LOCAL AL SECTORULUI 1

HOTĂRĂȘTE:

Art. 1. - Se aprobă documentația de urbanism **P.U.D. – STRADA SPICULUI NR. 10, sector 1, București**, în conformitate cu Avizul Arhitectului Șef nr. 63/17.05.2019, prezentat în Anexa nr. 1 și cu Planșa de Reglementări vizată, prezentată în Anexa nr. 2.

Art. 2. - Prezenta documentație de urbanism are caracter de reglementare specifică și nu dă dreptul la construire până la obținerea autorizației de construire.

Art. 3. - Planul Urbanistic de Detaliu detaliază prevederile documentațiilor de rang superior și este valabil 3 ani.

Art. 4. - Anexele nr. 1 și nr. 2 fac parte integrantă din prezenta hotărâre și sunt redactate în 3 exemplare originale, dintre care un exemplar original se păstrează la dosarul special la ședinței, un exemplar original se comunică beneficiarului/proiectantului documentației de urbanism P.U.D. și un exemplar original se păstrează la Arhitectul Șef.

Art. 5. - (1) Primarul Sectorului 1 și Arhitectul Șef al Sectorului 1 vor duce la îndeplinire prevederile prezentei hotărâri.

(2) Arhitectul Șef va asigura comunicarea prezentei hotărâri și a anexelor beneficiarului sau, după caz, proiectantului documentației de urbanism P.U.D.

(3) Serviciul Secretariat General, Audiențe va asigura comunicarea prezentei entităților menționate la alin. (1), precum și Instituției Prefectului Municipiului București

Această hotărâre a fost adoptată, astăzi, _____, în ședința _____ a Consiliului Local al Sectorului 1, convocată în temeiul art. 39 alin. () din Legea administrației publice locale nr. 215/2001, republicată, cu modificările și completările ulterioare.

PREȘEDINTE DE ȘEDINȚĂ,

CONTRASEMNEAZĂ,

SECRETAR

Daniela Nicoleta Cefalan

Nr:

Data:

Ca urmare a cererii adresate de Burloi Iosua, cu adresa în Lucian Blaga nr.4, Ap.24, Sector 3, București, înregistrată la nr.4223/01.02.2019, completată cu nr. 19986 din 10.05.2019, în conformitate cu prevederile Legii nr.350/2001 privind amenajarea teritoriului și urbanismul, cu modificările și completările ulterioare, se emite următorul:

AVIZ NR. 63/14.05.2019
PENTRU

PUD –STRADA SPICULUI NR.10 - SECTOR 1
Construire imobil de locuințe colective S+P+3E+4E retras
(17 apartamente)

GENERAT DE IMOBILUL: În suprafață de 505,00 mp din acte de proprietate (504,00m din măsurătorile cadastrale), proprietate privată conform mențiunilor din Extrasul de Carte Funciară nr.216278, eliberat la data de 09.05.2019.

INIȚIATOR: BURLOI IOSUA

PROIECTANT: S.C. REZIDENȚIAL PREMIUM ARH S.R.L.

SPECIALIST CU DREPT DE SEMNATURĂ RUR: arh. Maria Luiza D. Budescu (RUR: D, E)

AMPLASARE, DELIMITARE, SUPRAFAȚĂ ZONĂ STUDIATĂ ÎN PUD: Zona studiată prin PUD include parcelele învecinate imobilului care a generat documentația, delimitată astfel: Nord – artera de circulație Str. Spicului, Est- Str. Spicului nr.12; Sud- Str. Telega nr.6; Vest– Str. Spicului nr. 8.

PREVEDERI PUG/ PUZ APROBATE ANTERIOR: Imobilul este cuprins în P.U.Z. "Închidere inel median de circulație la zona nord- autostrada urbană tronson cuprins între Lacul Morii și Șoseaua Colentina" aprobat cu H.C.G.M.B. nr.294/ 28.11.2013 și Avizul Arhitectului Șef nr.27/ 12.09.2013, modificat cu H.C.G.M.B. nr.292/ 27.11.2014 și Avizul Arhitectului Șef nr.13/ 28.07.2014, **UTR 6_13** - subzonă mixtă de locuințe și servicii, cu clădiri având regim de construire continuu și înălțimi maxime de P+4E. Imobilul nu se află pe lista cuprinzând monumente istorice actualizată în 2015 și nu se află la mai puțin de 100 m față de imobile aflate pe aceasta listă, conform informațiilor din Certificatul de urbanism nr.1161/146/S/26884 din 26.07.2018.

Indicatorii urbanistici reglementați: UTR 6_13 : P.O.T.max.=70% ; C.U.T.max.2,1 ; H.max.= P+4E.

Retragerea minimă față de aliniament - Minim 3,00m față de aliniament.

Retragerea minimă față de limitele laterale Clădirile se vor alipi de calcanele clădirilor învecinate dispuse pe limitele laterale ale parcelelor până la o distanță de maxim 20.00 metri de la aliniament.

Retragerea față de limita posterioară - Clădirile se vor retrage la o distanță de cel puțin jumătate din înălțimea clădirii măsurată la cornișă, dar nu mai puțin de 6,00m.

PREVEDERI PUD - PROPUSE:

Retrageri minime față de limitele laterale - dreapta – la limita proprietății, cu curte de lumină prevăzută pe zona mediană ; **stânga** – 3,00m, respectiv retras spre spate lot cu etajul 4, cu min.5,00m.

Retrageri minime față de limita posterioară – 5,00m pentru S+P+3E, respectiv retras cu etajul 4, cu min.3,00m față de planul vertical al fațadei.

Construcția se va amplasa cu respectarea specificațiilor planului de reglementări vizat spre neschimbare.

CIRCULAȚII ȘI ACCESE: Parcare și gararea autovehiculelor vor respecta „Normele privind asigurarea numărului minim de locuri de parcare pentru noile construcții și amenajări autorizate pe teritoriul Municipiului București și a prospectelor necesare unei corecte funcționări a arterelor de circulație” aprobate prin HCGMB nr. 66/2006. Accesul auto și pietonal se va realiza din Str. Spicului, în conformitate cu avizului Comisiei Tehnice de Circulații nr. 16960/25.10.2018.

ECHIPARE TEHNICO-EDILITARĂ: Este obligatorie racordarea construcțiilor la rețelele publice de alimentare cu apă, canalizare, energie electrică. Studiu de rețele însoțit de ing. Alina Maria Anca V.U.I. Mareș . Documentația este însoțită de studiu de însorire și ilustrare volumetrică însoțite de arh. Maria Luiza D. Budescu.

În urma ședinței Comisiei tehnice de amenajare a teritoriului și urbanism nr. 4/32/11.04.2019, se avizează favorabil Planul urbanistic de detaliu.

Prezentul aviz este un aviz tehnic și poate fi folosit numai în scopul aprobării P.U.D.

Elaboratorul și beneficiarul PUD răspund pentru exactitatea datelor și veridicitatea înscrisurilor cuprinse în PUD care face obiectul prezentului aviz, în conformitate cu art. 63 alin. (2) litera g) din Legea nr. 350/ 2001 privind amenajarea teritoriului și urbanismul, cu modificările și completările ulterioare.

Documentația tehnică pentru autorizarea executării lucrărilor de construire (DTAC) se poate întocmi numai după aprobarea P.U.D. și cu obligativitatea respectării întocmai a prevederilor acestuia.

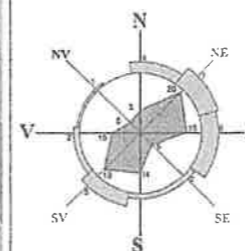
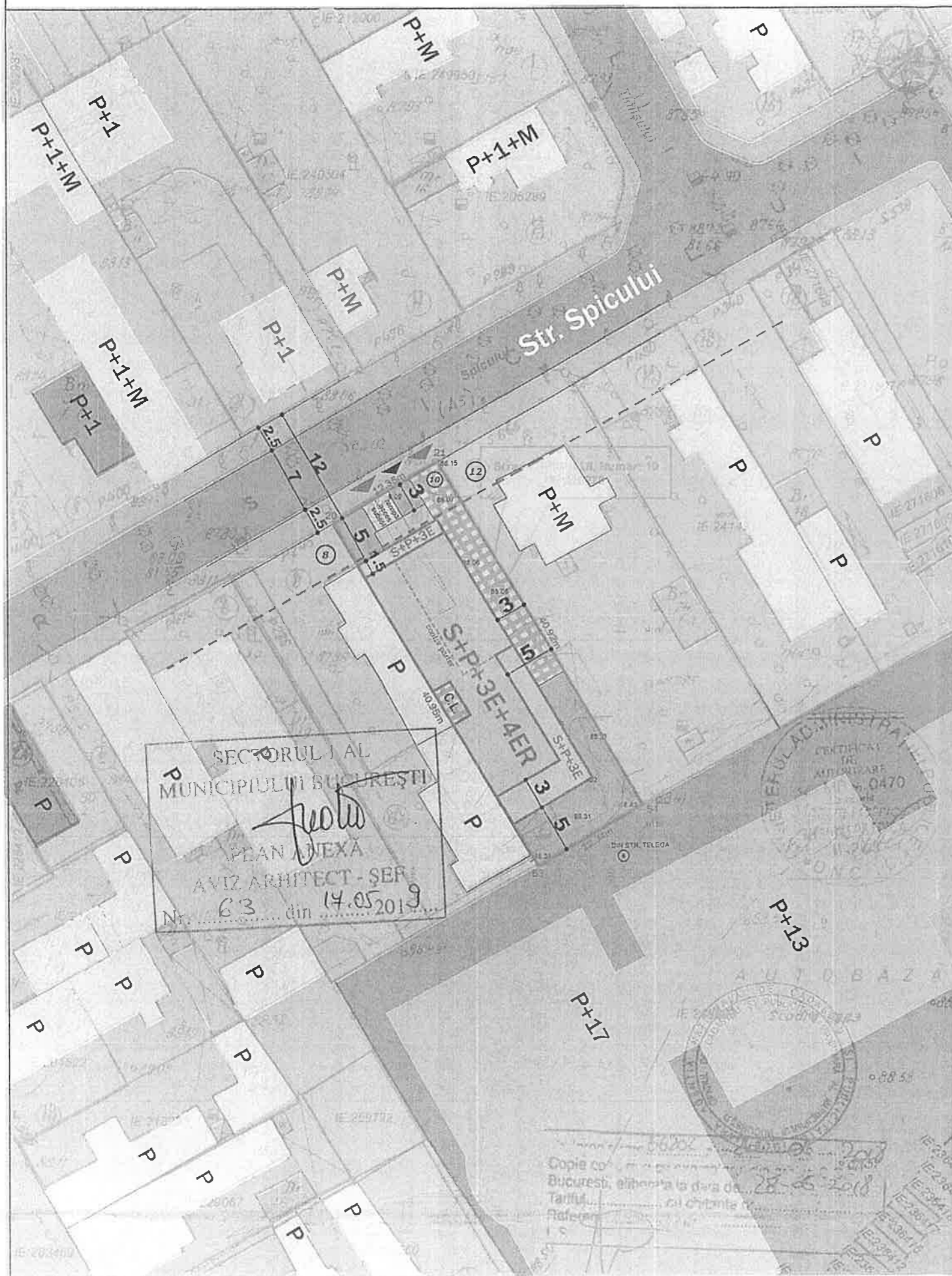
Prezentul aviz este valabil de la data emiterii sale pe toată durata de valabilitate a certificatului de urbanism nr.1161/146/S/26884 din 26.07.2018, emis de Primăria Sectorului 1 al Municipiului București. În cazul neadoptării documentației PUD în plenul Consiliului Local al Sectorului 1, în termenul de valabilitate al acestuia, procedura trebuie reluată. După aprobare, acesta rămâne valabil atâta timp cât Hotărârea de aprobare este în vigoare.

Șef birou ,
Raluca Mihaela Epifan

ARHITECT ȘEF
Ciobanu Oprescu Olivia Ana

Întocmit,
Alina Miru

P.U.D. - Strada Spicului nr. 10 Sector 1, BUCURESTI



INDICI DE OCUPARE A TERENULUI

POT maxim = 70%

CUT maxim = 2.1

Rh = S+P+3E+4ER

Hmax = 20m

BILANT SUPRAFETE


	m ²	%
Arie teren	505,00	100
Arie construita	300,00	60
Arie desfasurata	1060,00	-
Arie circulatii	53,00	10
Arie spatiu verde	153,00	30
- dale inierbate/jardiniere	51,00	10
- teren natural	102,00	20

Numar estimativ apartamente cu S<100mp : 17
Necesar numar locuri de parcare : 21

SUPRAFATA TERENULUI


Nume Punct	STEREO BUCURESTI	
	X(m)	Y(m)
20	552187.79	342417.39
21	552198.49	342423.56
54	552218.60	342387.92
53	552207.90	342381.78
SUPRAFATA = 505,00mp		

Numele si prenumele executantului : *Ing. Marius Petrică*
Semnatura si stampila :



LEGENDA:

- LIMITA TEREN CE A GENERAT PUD
- LIMITA EDIFICABIL
- BALCOANE
- ACCES AUTO
- ACCES PIETONAL
- LOCUINTE INDIVIDUALE
- LOCUINTE COLECTIVE
- ANEXE / DEPOZIT
- COMERT / SERVICII
- CIRCULATII
- CIRCULATII CAROSABILE
- CIRCULATII PIETONALE
- CURTI CONSTRUCTII
- SPATII VERZI
- DALE INIERBATE



s.c. REZIDENTIAL PREMIUM ARH s.r.l.

J27/929/2016 - RO 36647602

Titlu proiect:
IMOBIL LOCUINTE COLECTIVE S+P+3E+4ER

Proiect nr. 13/2018
Faza P.U.D.
Data: 09.2018

Strada Spicului nr. 10, Sector 1, Bucuresti

Beneficiar: Burloiu Iosua

Plansa
REGLEMENTARI URBANISTICE

Proiectat: arh. Emanuel Corfu

Desenat: arh. Emanuel Corfu

Verificat: arh. Luiza Budescu

Scara 1/500

Nr. planşa A06

EXPUNERE DE MOTIVE

Având în vedere Legea administrației publice locale nr. 215/2001, cu modificările și completările ulterioare, și Legii 350/2001 privind amenajarea teritoriului și urbanismul, cu modificările și completările ulterioare, se emite prezenta **Expunere de motive**:

Amplasamentul ce face obiectul reglementării urbanistice este situat în intravilanul Sectorul 1 al Municipiului București.

Conform prevederilor art. 48 al Legii nr. 350/2001 privind amenajarea teritoriului și urbanismul, cu modificările și completările ulterioare, planul urbanistic de detaliu are caracter de reglementare specifică pentru o parcelă în relație cu parcelele învecinate. Planul urbanistic de detaliu nu poate modifica planurile de nivel superior.

Planul urbanistic de detaliu **Strada Spicului nr.10**, este instrumentul de proiectare urbană care detaliază modul specific de construire în raport cu funcționarea zonei și cu identitatea arhitecturală a acesteia, în baza unui studiu de specialitate, retragerile față de limitele laterale și posterioare ale parcelei, modul de ocupare a terenului, accesul auto și pietonal, conformarea arhitectural-volumetrică.

Proiectul de hotărâre privind aprobarea Planului Urbanistic de Detaliu (PUD) **Strada Spicului nr.10**, sector 1, împreună cu anexele sale Avizul Arhitectului Șef nr. 63/17.05.2019 și Planul de reglementări vizat spre neschimbare, însoțit de Raportul de specialitate al Arhitectului - Șef nr. E/5932/17.05.2019, emis în vederea fundamentării deciziei Consiliului Local al Sectorului 1 București, Expunerea de motive a Primarului Sectorului 1 al Municipiului București, pentru aprobarea PUD, se supune dezbaterii Consiliului Local al Sectorului 1 București, în temeiul prevederilor art. 45 alin. (2) lit. e), art. 81, alin. (2), lit. i), din Legea administrației publice locale nr. 215/2001, republicată

În scopul de mai sus, prezentăm spre dezbateră alăturatul proiect de hotărâre.

Primarul Sectorului 1 al Municipiului București

Delegare de atribuții conform art. 112 din

Legea nr. 215/2001

Administratorul public al Sectorului 1 al Municipiului București,

PETRUTA UEMEANU

Șef Serviciu Legislație, Spații cu altă destinație decât cea de locuință,

Beatrice Moja

Director Direcția Juridică,

Iacob Mihaela Ana

Redactat,

Alina Miru



PRIMĂRIA A FOST CERTIFICATĂ ISO 9001-2008
PRIVIND SISTEMUL DE MANAGEMENT AL
CALITĂȚII ÎN URMA AUDITULUI DE
CERTIFICARE DE CĂTRE ORGANISMUL
ACREDITAT PENTRU CERTIFICAREA
SISTEMELOR DE MANAGEMENT AL CALITĂȚII
SR EN 45013 AFROD

Bd. Banu Manta nr. 9, Sectorul I București; 011222

Tel. +40-21-319.10.13; Fax: +40-21-319.10.06

Email: registratura@primarias1.ro

<http://www.primariasector1.ro>

SECTORUL 1 AL MUNICIPIULUI BUCUREȘTI
BIROU REGLEMENTĂRI URBANISTICE ȘI ARHIVĂ
Nr. E.5932/17.05.2019

Raport de specialitate
privind aprobarea Planului Urbanistic de Detaliu
pentru construcții definitive pe teren proprietate privată
situat în Sectorul 1 al Municipiului București

Prezentul Raport de specialitate se emite în conformitate cu prevederile Legii administrației publice locale nr. 215/2001, cu modificările și completările ulterioare și ale Legii 350/2001 privind amenajarea teritoriului și urbanismul, cu modificările și completările ulterioare.

Conform prevederilor art. 48 al Legii nr. 350/2001 privind amenajarea teritoriului și urbanismul, cu modificările și completările ulterioare, planul urbanistic de detaliu are caracter de reglementare specifică pentru o parcelă în relație cu parcelele învecinate. Planul urbanistic de detaliu nu poate modifica planurile de nivel superior.

PUD –STRADA SPICULUI NR.10 - SECTOR 1
Construire imobil de locuințe colective S+P+3E+4E retras
(17 apartamente)

Imobilul care a generat documentația de urbanism este compus din teren în suprafață de 505,00 mp din acte de proprietate (504,00m din măsurătorile cadastrale), proprietate privată. Amplasamentul este cuprins cuprins în P.U.Z. - Închidere inel median de circulație la zona de nord - autostrada urbană tronson cuprins între Lacul Morii și Șos. Colentina aprobat cu H.C.G.M.B. nr.294/28.11.2013, avizul arhitectului șef nr.27/12.09.2013, modificat cu H.C.G.M.B. nr.292/27.11.2014, avizul arhitectului șef nr.13/28.07.2014, în UTR 6_13 - subzonă mixtă de locuințe și servicii, cu clădiri având regim de construire continuu și înălțimi maxime de P+4E. Indicatorii urbanistici reglementați: UTR 6_13 : P.O.T.max.=70% ; C.U.T.max.2,1 ; H.max.= P+4E. Imobilul nu se află pe lista cuprinzând monumente istorice actualizată în 2015 și nu se află la mai puțin de 100 m față de imobile aflate pe aceasta listă, conform informațiilor din Certificatul de urbanism nr.1161/146/S/26884 din 26.07.2018.

Parcarea se rezolvă în incintă proprie, conform Aviz Comisia Tehnică de Circulație PMB nr. 16960/25.10.2018.

Construcția propusă se va racorda la rețelele tehnico edilitare conform Studiu de rețele însușit de ing. Alina Maria Anca V.U.I. Mareș .

Documentația este însoțită de studiu de însorire și ilustrare volumetrică însușite de arh. Maria Luiza D. Budescu.

Pentru documentația PUD – Strada Spicului nr.10, s-a emis Avizul Arhitectului Șef nr. 63 din

17.05.2019.

Planul urbanistic de detaliu – Strada Spicului nr.10, este instrumentul de proiectare urbană care detaliază modul specific de construire în raport cu funcționarea zonei și cu identitatea arhitecturală a acesteia, în baza unui studiu de specialitate, retragerile față de limitele laterale și posterioare ale parcelei, modul de ocupare a terenului, accesul auto și pietonal, conformarea arhitectural-volumetrică.

Consultarea publică s-a efectuat în conformitate cu prevederile Ordinului Nr. 2701 din 30 decembrie 2010 pentru aprobarea Metodologiei de informare și consultare a publicului cu privire la elaborarea sau revizuirea planurilor de amenajarea teritoriului și de urbanism și a H.C.L S.I. 259/21.12.2016 prin care s-a aprobat Regulamentul local de implicare a publicului în elaborarea sau revizuirea planurilor de urbanism și de amenajarea teritoriului ce intră în competența de aprobare a Consiliului Local al sectorului 1 București.

Proiectul de hotărâre privind aprobarea Planului Urbanistic de Detaliu (PUD) sus menționat, împreună cu anexele sale: Avizul Arhitectului Șef și Planurile de reglementări vizate spre neschimbare, însoțit de Raportul de specialitate al Arhitectului - Șef și Raportul Informării și Consultării Publicului, se supune dezbaterii Consiliului Local al Sectorului 1 București, în conformitate cu prevederile Art. 45 - alin. 2. lit. e, Art. 36 - alin. 2-lit. c și Art. 36- alin. 5 - lit.c din Legea Administrației Publice Locale Nr. 215/2001, republicată.

Șef birou ,
Raluca Mihaela Epifan



Ciobașu Oprescu Oltvia Ana



Întocmit,
Alina Miru



**DOCUMENTUL DE PLANIFICARE
A PROCESULUI DE INFORMARE ȘI CONSULTARE A PUBLICULUI**

DOCUMENTAȚIE P.U.D.

Adresa:

Str. Spicului nr.10

**Construire imobil de locuințe colective S+P+3E+4E retras
(17 apartamente)**

Art.10. – Documentul de planificare a procesului de informare și consultare a publicului în baza căruia se desfășoară procesul de participare cuprinde următoarele informații:

a) modalitatea prin care vor fi anunțați cei interesați și cei potențiali afectați referitor la inițierea procesului de elaborare a planului de urbanism sau amenajare a teritoriului și de schimbările propuse.

Afișare pe site; Panou consultarea populației; Anunț intenție

Declarație de exonerare cu încheierea de autentificare nr.854/04.10.2018

b) modalitatea prin care li se va oferi ocazia celor afectați sau interesați de a discuta propunerea cu inițiatorul și proiectantul și de a-și exprima rezerve, a formula observații sau a sesiza probleme legate de propunerile din planul de urbanism sau amenajare a teritoriului, înainte de supunerea spre avizarea autorităților competente

La sediul primăriei

c) calendarul propus de inițiator pentru îndeplinirea obligațiilor de informare și consultare a publicului

06.02.2019-21.02.2019

d) datele de contact ale reprezentantului proiectantului, responsabil cu informarea și consultarea publicului

S.C. REZIDENȚIAL PREMIUM ARH S.R.L.– arh. Maria Luiza D. Budescu (RUR: D, E)

Șef Birou,
Urb. Raluca Mihaela Epifan

Întocmit,
Alina Miru

PRIMĂRIA A FOST CERTIFICATĂ ISO 9001-2008
PRIVIND SISTEMUL DE MANAGEMENT AL
CALITĂȚII ÎN URMA AUDITULUI DE
CERTIFICARE DE CĂTRE ORGANISMUL
ACREDITAT PENTRU CERTIFICAREA
SISTEMELOR DE MANAGEMENT AL CALITĂȚII
SR EN 45012 IAFR001

Bd. Banu Manta nr. 9, Sectorul 1 București; 011222
Tel. +40-21-319.10.13; Fax: +40-21-319.10.06
Email: registratura@primariasector1.ro
<http://www.primariasector1.ro>

RAPORTUL INFORMĂRII ȘI CONSULTĂRII PUBLICULUI DOCUMENTAȚIE P.U.D.

Adresa:

Str. Spicului nr.10

**Construire imobil de locuințe colective S+P+3E+4Eretras
(17 apartamente)**

METODE DE INFORMARE UTILIZATE

Art.11 - Raportul informării și consultării publicului, care fundamentează decizia consiliului local de adoptare sau neadoptare a planului de urbanism sau amenajare a teritoriului cuprinde:

a) detalii privind tehnicile și metodele utilizate de solicitant pentru a informa și a consulta publicul:

Afișare pe site; Panou consultarea populației; Anunț intenție

Declarație de exonerare cu încheierea de autentificare nr.854/04.10.2018

1. datele și locurile tuturor întâlnirilor la care cetățenii au fost invitați să dezbată propunerea solicitantului

La sediul primăriei

2. conținutul, datele de transmitere prin poșta și numărul trimiterilor poștale, inclusiv scrisori, invitații la întâlniri, buletine informative și alte publicații

Afișare pe site; Panou consultarea populației; Anunț intenție

Declarație de exonerare cu încheierea de autentificare nr.854/04.10.2018

3. numărul persoanelor care au participat la acest proces

3 (trei)

b) un rezumat al problemelor, observațiilor și rezervelor exprimate de public pe parcursul procesului de informare și consultare, inclusiv

Nu au fost primite observații pe parcursul procesului de informare și consultare.

Pentru același amplansament a mai fost înaintată spre promovare o documentație de urbanism PUD, înregistrată sub nr. 42769/11.10.2018, documentație la care s-au primit numeroase observații, observații la care nu s-a răspuns deoarece inițiatorul nu a transmis răspuns argumentat, iar documentația a fost clasată cu adresa nr. 42769/219/21.01.2019. Observațiile mai sus menționate se regăsesc în prezenta documentație. Se face mențiunea că pentru documentația anterioară solicitarea inițiatorului a fost de Construire imobil de locuințe colective S+P+4E+5Eretras .

1. modul în care solicitantul a rezolvat, intenționează să rezolve sau se va ocupa de problemele, observațiile și rezervele exprimate de public

Nu este cazul

2. probleme, observații și rezerve pe care inițiatorul planului de urbanism sau amenajare a teritoriului nu poate sau nu e dispus să le rezolve, împreună cu motivația acestui lucru

Nu este cazul

3. orice alte informații considerate necesare pentru a susține preluarea sau nepreluarea propunerilor

Nu este cazul

Șef Birou,
Urb. Raluca Mihaela Epifan

Întocmit,
Alina Miru



PRIMĂRIA A FOST CERTIFICATĂ ISO 9001-2008
PRIVIND SISTEMUL DE MANAGEMENT AL
CALITĂȚII ÎN URMA AUDITULUI DE
CERTIFICARE DE CĂTRE ORGANISMUL
ACREDITAT PENTRU CERTIFICAREA
SISTEMELOR DE MANAGEMENT AL CALITĂȚII
SR EN 45012 AFROCO

Bd. Banu Manta nr. 9, Sectorul 1 București; 011222

Tel. +40-21-319.10.13; Fax: +40-21-319.10.06

Email: registratura@primariasector1.ro

<http://www.primariasector1.ro>